







2	1.2.2021	Definitivní odevzdání dokumentace
1	14.12.2020	Dokumentace k připomínkám
Revize č.:	Datum:	Popis:

Investor, objednatel :  SPRÁVA ŽELEZNIC Správa železnic, státní organizace Dlážďená 1003/7, 110 00 Praha 1 Stavební správa východ, Nerudova 1, 779 00 Olomouc			Souprava č.:	
Zpracovatel dokumentace:  signal PROJEKT Signal Projekt s.r.o. projekční pracoviště Hradec Králové Veverkova 1343/1 530 02 Hradec Králové				
Hlavní inženýr projektu: Ing. Přemysl Boguaj 	Odpovědný projektant části: Ing. Přemysl Boguaj 	Vypracoval: Ing. Přemysl Boguaj 	Kontroloval: Ing. Miroslav Švorčík 	
STAVBA: Doplnění závor na přejezdu v km 82,396 (P4056) trati Týniště nad Orlicí - Letohrad			Stupeň dok.: DSP+PDPS	
			Zak. číslo: 20-092-35-311	
			Datum: 2/2021	
PS/SO: PS 01 Úprava zabezpečení P4056			Měřítko: -	Formát: 1xA4
PŘÍLOHA: Tabulka lomových bodů			Číslo části: D.1.1.c	Příloha č.: 0102

Doplnění závor na přejezdu v km 82,396 (P4056) trati Týniště nad Orlicí - Letohrad

PS 01 Úprava zabezpečení P4056

Seznam souřadnic vytyčovaných bodů

Souřadnicový systém SJTSK

Výškový systém Bpv

Číslo bodu	X	Y	Z	popis (poznámka)
1	1062121.4348	599460.7236	0.0000	vstup kabelů do RD
2	1062120.3561	599459.9229	0.0000	lom trasy
3	1062116.4643	599462.2966	0.0000	lom trasy
4	1062114.6729	599463.8238	0.0000	odbočka trasy k výstražníku "B"
5	1062115.3785	599465.2837	0.0000	osa výstražníku "B"
6	1062113.4890	599464.8331	0.0000	lom trasy
7	1062108.7689	599470.7495	0.0000	lom trasy
8	1062101.7270	599465.0563	0.0000	lom trasy
9	1062102.3894	599464.2638	0.0000	osa výstražníku "A"